

(1) มีการตรวจสอบและวิเคราะห์ความเสี่ยงภัยโดยมีการจัดทำฐานข้อมูลพื้นที่เสี่ยงภัยที่เคยเกิดและภัยที่เกิดขึ้นในพื้นที่

## 2.5 สถิติการเกิดภัย ปีงบประมาณ พ.ศ.2566

### 2.5.1 อุทกภัย/โคลนถล่ม

วัน เดือน ปี ที่เกิดภัย	สาเหตุการเกิด ภัย	พื้นที่ประสบ ภัย (หมู่ที่/ชุมชน)	จำนวน ครัวเรือน ที่ประสบภัย	เสียชีวิต (คน)	สูญหาย (คน)	บาดเจ็บ (คน)	มูลค่า ความ เสียหาย (บาท)
12 ส.ค. 65	อุทกภัยน้ำป่า ไหลหลาก และ กินโคลนถล่ม	หมู่ที่ 1 - 20	330 ครัวเรือน	-	-	-	140,000

### 2.5.2 วาตภัย

วัน เดือน ปี ที่เกิดภัย	สาเหตุการเกิด ภัย	พื้นที่ประสบภัย (หมู่ที่/ชุมชน)	จำนวนบ้านเรือน เสียหายทั้งหมด (หลัง)	จำนวนบ้านเรือน เสียหายบางส่วน (หลัง)	มูลค่าความ เสียหาย (บาท)
16 มี.ค. 65	พายุลมฝน	หมู่ที่ 1 - 20	-	120	110,000

### 2.5.3 ภัยแล้ง

วัน เดือน ปี ที่เกิดภัย	สาเหตุการเกิดภัย	พื้นที่ประสบภัย (หมู่ที่/ชุมชน)	จำนวนครัวเรือนที่ ประสบภัย	พื้นที่การเกษตร เสียหาย (ไร่)	จำนวนสัตว์ ที่รับผลกระทบ (ตัว)
มี.ค. - เม.ย. 65	ขาดแคลนน้ำอุปโภค บริโภค	หมู่ที่ 13 , 14 , 18 และ 19	200	-	-

### 2.5.4 อัคคีภัย

วัน เดือน ปี ที่เกิดภัย	สาเหตุการเกิด ภัย	พื้นที่ประสบ ภัย (หมู่ที่/ชุมชน)	จำนวนครัวเรือนที่ ประสบภัย	เสียชีวิต (คน)	บาดเจ็บ (คน)	มูลค่า ความเสียหาย (บาท)
ก.พ.	ไฟฟ้า	9 , 10 , 19	5	-	-	80,000

## 2.6 พื้นที่เสี่ยงภัย

ที่	หมู่บ้าน	ลักษณะทางกายภาพ	ประเภทภัยที่เกิดขึ้นบ่อยครั้ง/ คาดว่าจะเกิดขึ้น
1.	บ้านป่าบง	ที่ราบลุ่มน้ำจั้น	- ฤดูฝนจะมีน้ำไหลหลากท่วม - เหตุวาตภัย
2.	บ้านป่าบง	ที่ราบลุ่มน้ำจั้น	- ฤดูฝนจะมีน้ำไหลหลากท่วม - เหตุวาตภัย
3.	บ้านท่าตันแพน	ที่ราบลุ่มน้ำจั้น	- ฤดูฝนจะมีน้ำไหลหลากท่วม - เหตุวาตภัย
4.	บ้านถ้ำ	ที่ราบลุ่มน้ำจั้น	- ฤดูฝนจะมีน้ำไหลหลากท่วม - เหตุวาตภัย
5.	บ้านแม่เฟือง	ที่ราบลุ่มน้ำจั้น และมีภูเขา พื้นที่ส่วนใหญ่อยู่ในเขตป่าไม้	- ฤดูฝนจะมีน้ำไหลหลากท่วม - ฤดูแล้งจะมีเหตุไฟป่า - เหตุวาตภัย
6.	บ้านผาตั้ง	ที่ราบลุ่มน้ำจั้น และมีภูเขา พื้นที่ส่วนใหญ่อยู่ในเขตป่าไม้	- ฤดูฝนจะมีน้ำไหลหลากท่วม - ฤดูแล้งจะมีเหตุไฟป่า - เหตุวาตภัย
7.	บ้านป่าดิ่ง	ที่ราบลุ่มน้ำจั้น และมีภูเขา พื้นที่ส่วนใหญ่อยู่ในเขตป่าไม้	- ฤดูฝนจะมีน้ำไหลหลากท่วม - ฤดูแล้งจะมีเหตุไฟป่า - เหตุวาตภัย
8.	บ้านป่าดิ่ง (ป่ากุ่ม)	ที่ราบลุ่มน้ำจั้น และมีภูเขา พื้นที่ส่วนใหญ่อยู่ในเขตป่าไม้	- ฤดูฝนจะมีน้ำไหลหลากท่วม - ฤดูแล้งจะมีเหตุไฟป่า - เหตุวาตภัย
9.	บ้านป่าเมียง	เป็นเนินเขา พื้นที่ส่วนใหญ่อยู่ในเขตป่าไม้	- ฤดูแล้งจะมีเหตุไฟป่า และภัยแล้ง - ฤดูฝนจะดินโคลนถล่ม - เหตุวาตภัย
10.	บ้านสันโค้ง	ที่ราบ และมีพื้นที่เนินเขาบางส่วนอยู่ในเขตป่าไม้	- ฤดูฝนจะมีน้ำไหลหลากท่วม - ฤดูแล้งจะมีเหตุไฟป่า และภัยแล้ง - เหตุวาตภัย
11.	บ้านโป่งน้ำร้อน	ที่ราบลุ่มน้ำจั้น และมีภูเขา พื้นที่ส่วนใหญ่อยู่ในเขตป่าไม้	- ฤดูแล้งจะมีเหตุไฟป่า - เหตุวาตภัย

ที่	หมู่บ้าน	ลักษณะทางกายภาพ	ประเภทภัยที่เกิดขึ้นบ่อยครั้ง/ คาดว่าจะเกิดขึ้น
12.	บ้านห้วยยาโน	ที่ราบลุ่มน้ำจั้น และมีภูเขา พื้นที่ส่วนใหญ่อยู่ในเขตป่าไม้	- ฤดูแล้งจะมีเหตุไฟป่า - เหตุวาตภัย
13.	บ้านทุ่งต่าง	ที่ราบ และมีพื้นที่เนินเขาบางส่วนอยู่ในเขตป่าไม้	- ฤดูฝนจะมีดินโคลนถล่ม - ฤดูแล้งจะมีเหตุไฟป่า - เหตุวาตภัย
14.	บ้านห้วยมะหินฝน	ที่ราบลุ่มน้ำจั้น และมีภูเขา พื้นที่ส่วนใหญ่อยู่ในเขตป่าไม้	- ฤดูฝนจะมีน้ำไหลหลากท่วม - ฤดูแล้งจะมีเหตุไฟป่า - เหตุวาตภัย
15.	บ้านห้วยก้างปลา	ที่ราบลุ่มน้ำจั้น และมีพื้นที่เนินเขาและเขาสูง พื้นที่ส่วนใหญ่อยู่ในเขตป่าไม้	- ฤดูฝนจะมีดินโคลนถล่ม - ฤดูแล้งจะมีเหตุไฟป่า - เหตุวาตภัย
16.	บ้านห้วยต่าง (จะพือ)	ที่ราบลุ่มน้ำจั้น และมีพื้นที่เนินเขาและเขาสูง พื้นที่ส่วนใหญ่อยู่ในเขตป่าไม้	- ฤดูฝนจะมีน้ำไหลหลากท่วม และดินโคลนถล่ม - ฤดูแล้งจะมีเหตุไฟป่า - เหตุวาตภัย
17.	บ้านปางสา	ที่ราบลุ่มน้ำจั้น และมีพื้นที่เนินเขาและเขาสูง พื้นที่ส่วนใหญ่อยู่ในเขตป่าไม้	- ฤดูฝนจะมีน้ำไหลหลากท่วม และดินโคลนถล่ม - ฤดูแล้งจะมีเหตุไฟป่า - เหตุวาตภัย
18.	บ้านใหม่เจริญ	ที่ราบลุ่มน้ำจั้น	- ฤดูฝนจะมีน้ำไหลหลากท่วม และดินโคลนถล่ม - เหตุวาตภัย
19.	บ้านสันติสุข	ที่เนินเขาสลับเขาสูง พื้นที่ส่วนใหญ่อยู่ในเขตป่าไม้	- ฤดูฝนจะมีดินโคลนถล่ม - ฤดูแล้งจะมีเหตุไฟป่า - เหตุวาตภัย
20.	บ้านเล่าผู้	ที่เนินเขาสลับเขาสูง พื้นที่ส่วนใหญ่อยู่ในเขตป่าไม้	- ฤดูฝนจะมีดินโคลนถล่ม - ฤดูแล้งจะมีเหตุไฟป่า - เหตุวาตภัย

## 2.7 การวิเคราะห์ความเสี่ยงภัยในพื้นที่องค์การบริหารส่วนตำบลป่าตึง

จากข้อมูลสำคัญดังกล่าวเบื้องต้น ทำให้พื้นที่ตำบลป่าตึง มีความเสี่ยงต่อการเกิดสาธารณภัย ดังนี้ (เรียงจากความเสียหายมากไปหาน้อยตามลำดับ)

ลำดับที่	ประเภทของภัย	ลักษณะของการเกิดภัย
1	อุทกภัย	เกิดจากน้ำไหลหลาก ดินโคลนถล่ม
2	อัคคีภัย/ไฟป่า	ฤดูแล้งต้นไม้ต้นหญ้าและตอซังข้าว เป็นเชื้อเพลิง อดีทำให้เกิดไฟไหม้ได้ง่าย
3	วาตภัย	เกิดพายุฤดูร้อนตามฤดูกาล ลมพัดบ้านเรือนและสิ่งปลูกสร้างเสียหาย
4	ภัยแล้ง	น้ำในลำตละคลองใหม่และลำตละคลองเก่ามีปริมาณน้อย ฝนทิ้งช่วง ประชาชนขาดแคลนน้ำอุปโภค/บริโภคและน้ำเพื่อการเกษตร

จากความเสี่ยงต่อภัยพิบัติ ดังกล่าวข้างต้น ส่งผลกระทบต่อชีวิตและทรัพย์สินของประชาชนและของรัฐ ดังนั้น องค์การบริหารส่วนตำบลป่าตึง จึงจัดทำแผนปฏิบัติการในการป้องกันและบรรเทาสาธารณภัยขององค์การบริหารส่วนตำบลป่าตึง พ.ศ. 2566 ขึ้น เพื่อป้องกันการสูญเสียชีวิต/ทรัพย์สินและบรรเทาความเดือดร้อนให้กับผู้ประสบภัย

## ฐานข้อมูลพื้นที่เสี่ยงภัยที่เคยเกิด และภัยที่เกิดซ้ำในพื้นที่ในระบบ INFO

The screenshot shows the DLA INFO64 web application interface. The main content area displays a report for 'ข้อมูลพื้นที่เสี่ยงภัย' (Risk Assessment Data) for the area of 'อำเภอ แม่จัน' (Mue Chan District) in 'จังหวัด เชียงราย' (Chiang Rai Province). The report includes a table with the following data:

ลำดับ	จังหวัด	อำเภอ	อปท.	ปีงบประมาณ	ประเภทพื้นที่เสี่ยงภัย
1	เชียงราย	แม่จัน	อบต.ป่าตึง		พื้นที่เสี่ยงภัยแล้ง

The interface also features a sidebar menu with options like 'ข้อมูล อปพร.', 'ข้อมูลอุปกรณ์', 'ข้อมูลรถ', 'ข้อมูลพื้นที่เสี่ยงภัย', 'ข้อมูลศูนย์พักพิง', and 'ข้อมูลแผนป้องกันและบรรเทาสาธารณภัย'. The top navigation bar shows 'DLA INFO64' and 'ยินดีต้อนรับ : สุพิน ศิริยานนท์ | ออกจากระบบ'.













DLA INFO64

ยินดีต้อนรับ : สุพิน ศิริยานนท์ | ออกจากระบบ

ข้อมูลอุปกรณ์  
ข้อมูลรถ  
ข้อมูลพื้นที่เสี่ยงภัย  
ข้อมูลศูนย์พักพิง  
ข้อมูลแผนป้องกันและบรรเทาสาธารณภัย  
ข้อมูลหอกระจายข่าว

ด้านที่ 4 โครงสร้างพื้นฐาน  
ด้านที่ 5 การบริหารจัดการน้ำ  
ด้านที่ 6 การจัดการภายในและระบบรักษา  
ด้านที่ 7 สังคม ศาสนา วัฒนธรรม

ออกรายงาน

ลำดับ ▲	จังหวัด	อำเภอ	อปท.	ปีงบประมาณ	ประเภทพื้นที่เสี่ยงภัย	
1	เชียงราย	แม่จัน	อบต.ป่าตึง		พื้นที่เสี่ยงภัยแล้ง	 
2	เชียงราย	แม่จัน	อบต.ป่าตึง		พื้นที่เสี่ยงภัยน้ำท่วม	 
3	เชียงราย	แม่จัน	อบต.ป่าตึง		พื้นที่เสี่ยงภัยดินถล่ม	 
4	เชียงราย	แม่จัน	อบต.ป่าตึง		พื้นที่เสี่ยงภัยหนาว	 
5	เชียงราย	แม่จัน	อบต.ป่าตึง		พื้นที่เสี่ยงภัยคลื่นสึนามิ	 
6	เชียงราย	แม่จัน	อบต.ป่าตึง		พื้นที่เสี่ยงภัยแผ่นดินไหว	 

หน้าละ 10 รายการ 1 ถึง 6 จาก 6