

CR Flood

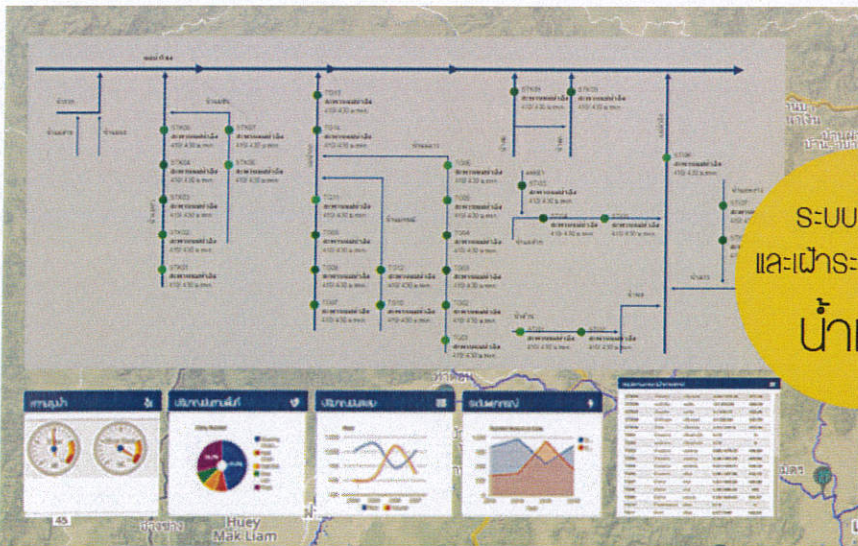
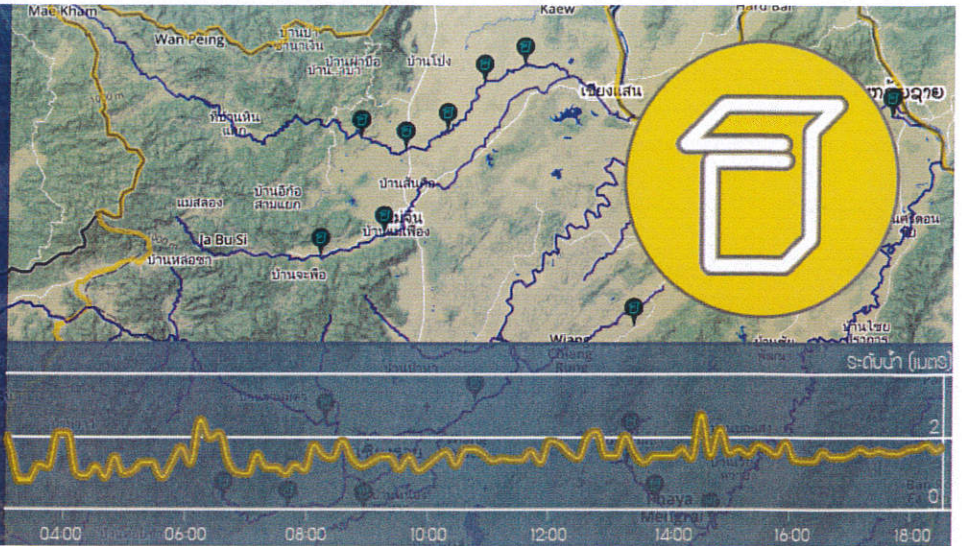
เตือนภัยน้ำท่วมเชียงราย

สถานการณ์เฝ้าระวัง

ประกาศ **[เฝ้าระวังน้ำท่วม]**

อากาศมีสถานการณ์น้ำท่วมได้ในช่วง 1-2 วันข้างหน้า ประชาชนในพื้นที่เสี่ยงควรเฝ้าระวังล่วงหน้าสำหรับเหตุการณ์ที่จะเกิดขึ้น เช่น เตรียมแผนรับมือภัยพิบัติของครอบครัว ตรวจสอบอาคารที่อยู่อาศัย เตรียมอาหาร ยาเวชภัณฑ์ เตรียมเบอร์โทรศัพท์ฉุกเฉิน วางแผนเตรียมพร้อมค่าเกิดภัย

คลิก เพื่อดูพื้นที่เฝ้าระวัง




ระบบติดตามและเฝ้าระวังเตือนภัยน้ำท่วม

ระบบสารสนเทศการติดตามและเฝ้าระวังสถานการณ์น้ำเพื่อการเตือนภัยน้ำท่วมจังหวัดเชียงราย เป็นระบบที่ช่วยให้ชุมชนในท้องถิ่นสามารถรับข่าวสารในกรณีที่เกิดอุทกภัยได้อย่างทันทั่วถึง โดยทางระบบมีการแจ้งเตือนภัย แจ้งสถานการณ์น้ำ เพื่อให้ชุมชนและผู้ที่เกี่ยวข้องสามารถวางแผนได้อย่างเหมาะสมและทันการ นอกจากนี้ยังเป็นระบบที่สนับสนุนการทำงานของภาครัฐอีกต่อหนึ่ง

สถานีตรวจวัดอัจฉริยะ MixKey

สถานีตรวจวัด MixKey (มิกกี้) หรือในชื่อเต็มว่า "สถานีโทรมาตรวัดระดับน้ำส่งข้อมูลระยะไกลผ่านระบบเครือข่ายโทรศัพท์ไร้สาย" เป็นสถานีตรวจวัดที่พัฒนาโดยห้องปฏิบัติการโอเอสแอล คณะวิศวกรรมศาสตร์ มหาวิทยาลัยเชียงใหม่ โดยเป็นสถานีตรวจวัดขนาดเล็ก ที่มีการติดตั้งทั่วจังหวัดเชียงราย ทำงานโดยการวัดความสูงของลำน้ำและทำการแจ้งเตือนอัตโนมัติผ่านทางเครือข่ายโทรศัพท์ไร้สายผ่านอินเทอร์เน็ต ทำให้ชุมชนสามารถทราบถึงข้อมูลน้ำท่วมได้อย่างทันทั่วถึง และเตรียมการป้องกันได้อย่างเหมาะสม





เรียนรู้และรับมือกับภัยน้ำท่วมรวมไปถึงภัยต่างๆ ที่เกิดขึ้นได้
 เนื่องจากผลของภัยน้ำท่วม เตรียมการวางแผน ในการ
 รับมือ และเกิดเหตุฉุกเฉินขึ้น เพื่อให้พวกเราทางชุมชนเอง
 สามารถวางแผนและตัดสินใจได้อย่างถูกต้องและรวดเร็ว
 รวมไปถึงการเตรียมการในกรณีฉุกเฉิน ที่เป็นผลกระทบ
 ภายหลังจากน้ำท่วมได้ อาทิเช่น

- การเกิดดินถล่ม
- การเกิดทรายเค็ด
- การเกิดโรคระบาด

อำเภอ : แม่จัน

STK05 ศรีดอนมูล

- ม.
- ม.รทก.

STK04 บ้านด้าย

- ม.
- ม.รทก.

STK03 บ้านฝั่งหมิ่น

- ม.
- ม.รทก.

STK02 ศรีค้ำ

- ม.
- ม.รทก.

STK01 ฝายพาม้า

- ม.
- ม.รทก.

STK06 ลานทอง

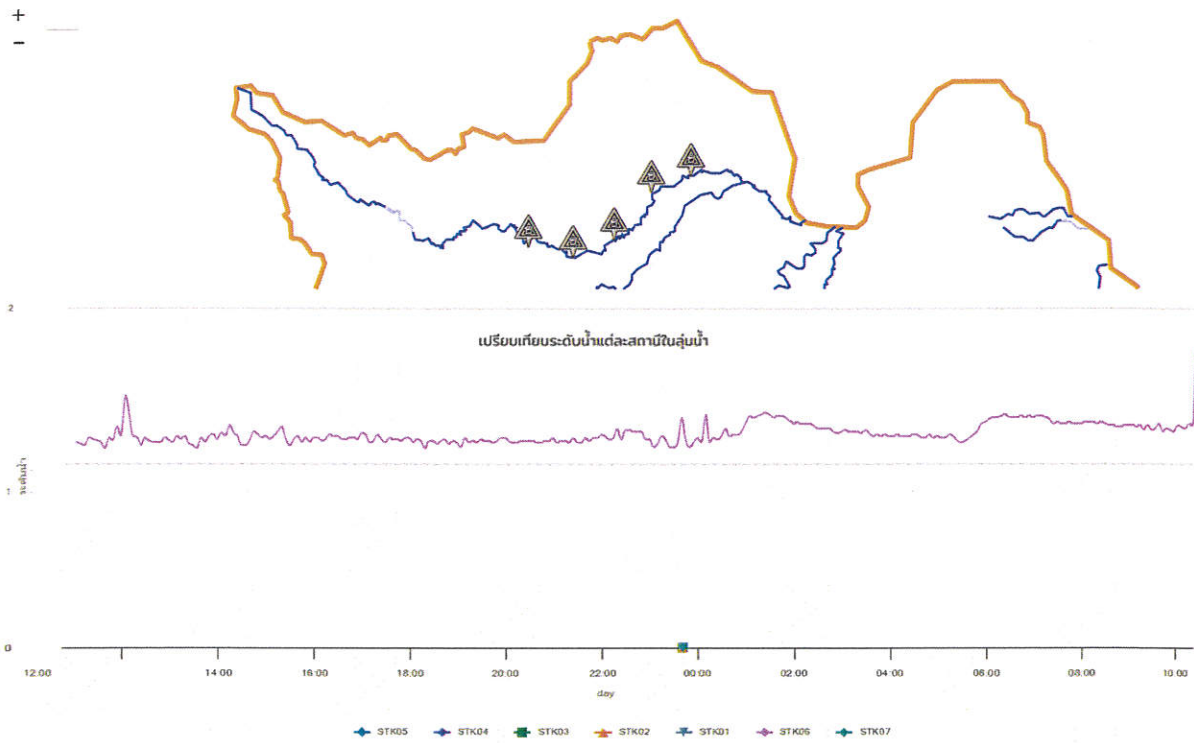
12 ม.

455.763 ม.รทก.

STK07 บ้านป่าตึง

- ม.

- ม.รทก.



สถิติตารางออกตรวจสอบปริมาณน้ำในพื้นที่ตำบลป่าตึง

ลำดับที่	เดือน	จุดติดตั้งที่วัดปริมาณน้ำ				หมายเหตุ
		ลานทองม.๑๒		ป่าตึงม.๘		
		ปกติ	ไม่ปกติ	ปกติ	ไม่ปกติ	
๑	ต.ค.-๖๕	-	/	-	/	มีปริมาณน้ำฝนเกิน ๒ เมตร
๒	พ.ย.-๖๕	/	-	/	-	
๓	ธ.ค.-๖๕	/	-	/	-	
๔	ม.ค.-๖๖	/	-	/	-	
๕	ก.พ.-๖๖	/	-	/	-	
๖	มี.ค.-๖๖	/	-	/	-	
๗	เม.ย.-๖๖	/	-	/	-	
๘	พ.ค.-๖๖	/	-	/	-	
๙	มิ.ย.-๖๖	/	-	/	-	
๑๐	ก.ค.-๖๖	/	-	/	-	
๑๑	ส.ค.-๖๖	/	-	/	-	
๑๒	ก.ย.-๖๖	/	-	/	-	

(ลงชื่อ)

(นายประดิษฐ์ อุษา)

เจ้าพนักงานป้องกันและบรรเทาสาธารณภัย

สะพานลาน



ป่าติง

